

COMMUNE DE QUINÇAY

Lotissement " Les Jaudouines "

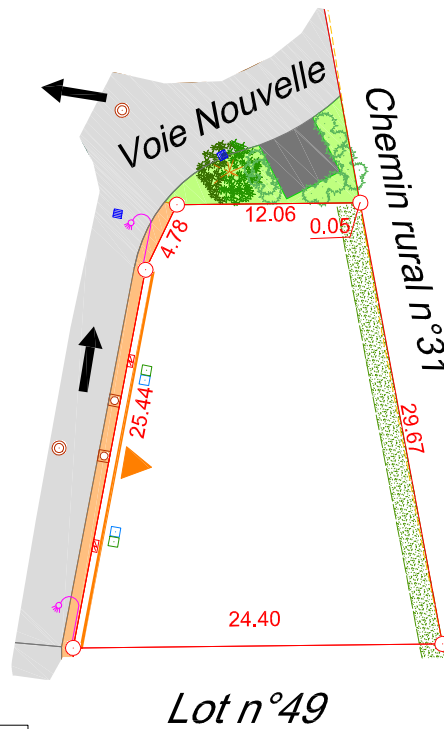

Lieudit " Champs des Jaudouines "



Permis d'aménager approuvé par l'arrêté municipal n° PA 086 204 19 N0002
en date du 14/11/2019

PLAN DE VENTE DU LOT n°17

Tranche n°1

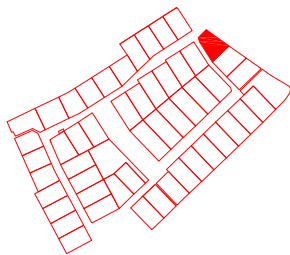


Nota : La position des branchements, des différents aménagements, des principes liés au règlement du lotissement est donnée à titre indicatif. Elle fera l'objet d'une vérification auprès du maître d'ouvrage du lotissement concerné.

Ces données sont issues du fichier du schéma des réseaux, de la voirie et des espaces verts phase DCE du 12/02/2020 réalisé et fourni par ABSISCSE VRD-CONSEIL sous le numéro de dossier 21553

Echelle : 1/500

PLAN DE SITUATION (sans échelle)



Superficie : 549 m² Surface de plancher : 549 m²

Réf. cadastrale : B Nos 2302-2311

LÉGENDE :

- | | | | |
|--|---------------------|--|--------------------------|
| | Borne OGE nouvelle | | Haie à planter |
| | Limite du lot | | Arbre à planter |
| | Accès imposé | | Bosquets à planter |
| | Sens de circulation | | Grille avaloir |
| | Chaussée | | Regard de visite EU |
| | Trottoir | | Regard de branchement EU |
| | Engazonnement | | Niche à compteur |
| | | | Regard de branchement |
| | | | Borne CIBE de coupure |
| | | | Candélabre |

Société de Géomètres-Experts - Bureau d'études V.R.D.



Dressé par le cabinet ABSISCSE GÉO-CONSEIL
anciennement Cabinet Biget - Saux et Cabinet Merle

3, Rue des Courlis - BP26
86281 SAINT-BENOIT Cedex
TEL : 05.49.01.37.77

16, Grand' Rue
86500 MONTMORILLON
TEL : 05.49.91.16.55

DOSSIER : 21443

LE 18/01/2021

Email : contact@abscisse-gc.fr

Email : montmorillon@abscisse-gc.fr